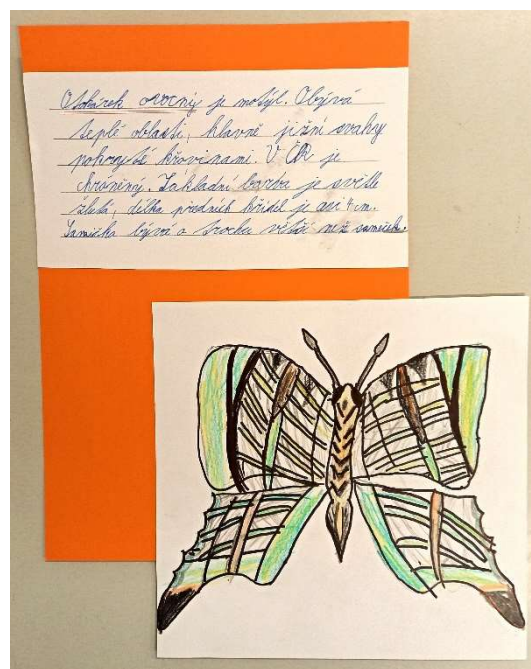
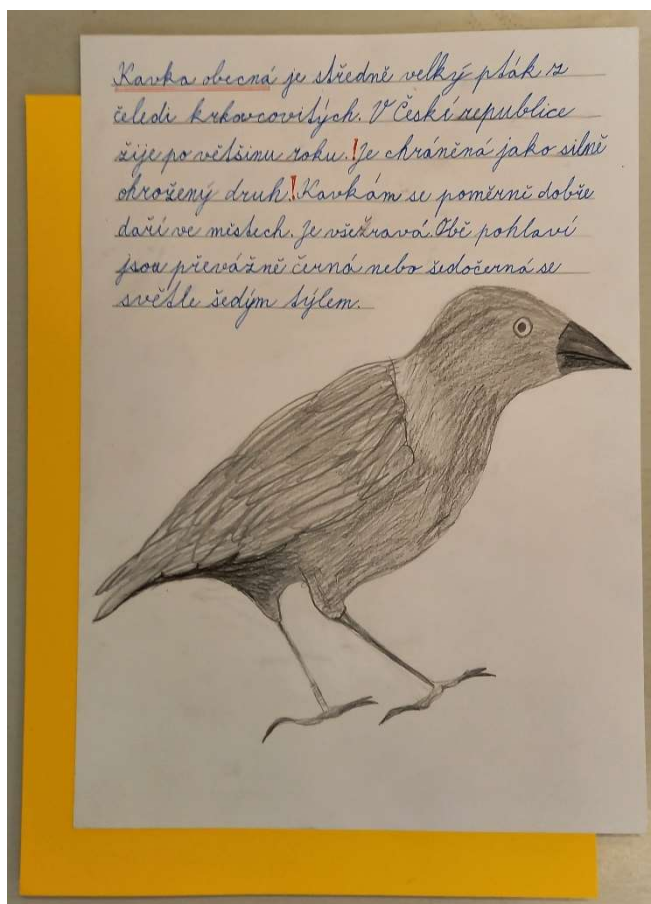



V úterý 18. 4. 2023 žáci 2. A v oslavě Dne Země pokračovali. A jak jinak než prací 😊. Žáci se rozdělili do skupin. Každá skupina dostala jiný úkol. Někdo třídil odpadky do jednotlivých kontejnerů. Další skupiny rozhodovaly, co planetě Zemi prospívá a co škodí. Vítek nám seřadil odpadky podle toho, za jak dlouho se v přírodě rozloží. Děvčata se seznámila s tím, co vše se dá vyrobit z recyklovaných materiálů. Výsledkem je nádherný plakát.



Po celý týden jsme se chystali na páteční výlet do Koněprus. Každý z žáků měl za úkol nakreslit a stručně popsat živočicha nebo rostlinu, které můžeme v oblasti Koněprus najít. Svou práci poté každý prezentoval ostatním spolužákům. Teorii máme tedy za sebou a už se těšíme na pozorování přímo do terénu.



A abychom jen neseděli v lavicích, rozběhli jsme se po škole, kde pro nás byla připravena **stezka s problematikou ochrany přírody**. Rozdělili jsme se do dvojic. Vybírali jsme správné odpovědi ze 3 možností. Postupně jsme si vytvořili šifrovací tabulku, s jejíž pomocí jsme rozluštili tajenku **STARÁME SE O NAŠI PLANETU**. Nejrychlejší dvojicí byli Vítek s Bertíkem. Gratulujeme!!!



V **pátek 21. 4. 2023** jsme se vypravili do Koněprus. Na zastávce na nás čekala naše průvodkyně paní Jaroslava Čampulová. Nejprve jsme zamířili k vápenici z 19. století. Vápenici z 19. století se podařilo zachránit spolku Komunitní centrum Koněprusy a Bítov. Vápenná pec je názornou ukázkou historie těžby a zpracování vápence v tomto kraji. Spolek spolu s dalšími aktivními občany ji zpřístupnil veřejnosti a v jejím blízkosti vytvořili odpočinkové místo s vyhlídkou na obec i široké okolí. Revitalizace probíhá od roku 2019. Nejprve došlo k vyčištění místa, které bylo od 2. světové války zaneseno skládkou a bujnou vegetací takovým způsobem, že místní vůbec o památce nevěděli. Paradoxně však nahromaděné vrstvy odpadků vápenici zachránily od zborcení. Uvnitř památky se díky nim zachovala i topeniště původních dvou šachet.



Poté jsme se vydali po žluté turistické trase směrem na Kotýz. Jedná se o národní přírodní památku. Její jihovýchodní část je dnes odtěžena velkolomem Čertovy schody. Předmětem ochrany je soubor krasových jevů a vzácných rostlinných a živočišných společenstev.

Na jižním okraji Kotýzu se nachází Jelínkův most. Kotýz je významnou archeologickou lokalitou. Byl osídlen již v dávném pravěku. V Děravé jeskyni byly nalezeny břidlicové destičky s rytinami kozorožce, tura a nosorožce. Byly vytvořeny před 8 - 12 tisíci lety. Cestou dál jsme se dostali k Axamitově bráně. Ta je největším skalním mostem v Českém krasu. Jedná se o krasový útvar, který vznikl propadnutím stropu u jejího ústí.




Axamitova brána je největším útvarem svého druhu v Českém krasu. (Foto V. Ložek)



Celou cestu jsme pozorovali jarní byliny, které byly opravdu všude. Kromě běžných a nám známých druhů jsme viděli i chráněný koniklec luční český a zajímavý kopytník evropský. Přímo z oddenku mu vyrůstají na krátkých, asi 1 cm dlouhých, spíše převislých stopkách jednotlivé purpurově hnědé květy, které jsou obvykle ukryté pod listy.

Samozřejmě jsme nemohli minout velkolom Čertovy schody a závod na zpracování vápence.



Výlet se skutečně povedl. Po propršeném týdnu jsme se dočkali nádherného slunečného počasí. Příští týden nás čeká ještě skupinová práce, kde si ověříme, co jsme si z této výpravy zapamatovali.

